

④



# TUMAČ PLANSKOG ZNAKOVLJA













## [OB-1-1] Obuhvat prostornog plana



[OB-1-1-3001] Obuhvat prostornog plana

## [IS-3-1] Nafta i plin

### [IS-3-2] Elektroenergetika

 400	[IS-3-2-1001] (400) Dalekovod 400 kV s pripadajućim građevinama i uređajima	 35 kV	[IS-3-2-2003] (35 kV) Dalekovod 35 kV s pripadajućim građevinama i uređajima		[IS-3-2-2302] (OI) Elektrana na obnovljive izvore energije područnog (regionalnog) značaja - planirano
 400	[IS-3-2-1002] (400) Dalekovod 400 kV s pripadajućim građevinama i uređajima - planirano		[IS-3-2-2011] (TS) Transformatorsko i/ili rasklopno postrojenje područnog (regionalnog) značaja		[IS-3-2-3007] Vod srednjenaponske mreže s pripadajućim građevinama i uređajima (10(20) kV)
 110 kV	[IS-3-2-2001] (110 kV) Dalekovod 110 kV s pripadajućim građevinama i uređajima		[IS-3-2-2101] (HE) Hidroelektrana područnog (regionalnog) značaja		[IS-3-2-3013] (TS) Transformatorsko i/ili rasklopno postrojenje
 110 kV	[IS-3-2-2002] (110 kV) Dalekovod 110 kV s pripadajućim građevinama i uređajima - planirano		[IS-3-2-2301] (OI) Elektrana na obnovljive izvore energije područnog (regionalnog) značaja		[IS-3-2-3014] (TS) Transformatorsko i/ili rasklopno postrojenje - planirano

Naziv prostornog plana:

Prostorni plan uređenja Općine Promina

Naziv kartografskog prikaza prostornog plana:

2.3. Energetski sustav

Mjerilo prikaza:

1:25000

Vrsta postupka:

Postupak izrade i donošenja izmjene i dopune prostornog plana

Faza izrade plana:

Prijedlog prostornog plana za 2. ponovnu javnu raspravu

Oznaka revizije plana:

Odluka o izradi prostornog plana:

Odluka o izradi izmjene i dopune Prostornog plana uređenja Općine Promina (Službeno glasilo Općine Promina broj 7/25)

Javna rasprava:

Javna rasprava provođena je od 23.03.2026. do zaključno s danom 07.04.2026. Prva ponovna javna rasprava provođena je od 20.05.2026. do zaključno s danom 03.06.2026. Druga ponovna javna rasprava provodi se od 29.06.2026. do zaključno s danom 13.07.2026.

Javni uvid:

od 29.06.2026. godine do 13.07.2026. godine, na lokaciji: Put kroz Oklaj 144, 22303 Oklaj, 9:00 - 13:00

Javno izlaganje:

dana 06.07.2026. godine, na lokaciji: Put kroz Oklaj 144, 22303 Oklaj, 9:00 - 10:00

Nositelj izrade prostornog plana:

Šibensko-kninska županija, Općina Promina  
Upravni odjel za imovinsko-pravne poslove,  
prostorno uređenje i planiranje, infrastrukturu,  
komunalno gospodarstvo i zaštitu okoliša

Odgovorna osoba nositelja izrade:

PROČELNIK  
Joško Čupić dipl.ing.

Tijelo koje donosi prostorni plan:

Šibensko-kninska županija, Općina Promina  
Općinsko vijeće

Predsjednik tijela koje donosi prostorni plan:

PREDSJEDNICA OPĆINSKOG VIJEĆA  
Davorka Bronić

Stručni izrađivač prostornog plana:

URBOS d.o.o.  
Split, Karamanova 11  
OIB: 01409263192

Odgovorna osoba stručnog izrađivača:

DIREKTORICA  
Maja Madiraca dipl.oec.

Odgovorni voditelj izrade:

Gordana Radman dipl.ing.arh.

Stručni tim:

Gordana Radman, dipl.ing.arh.  
Maja Madiraca, dipl.oec.  
Larisa Bačić, dipl.ing.građ.  
Marko Antonio Markić, mag.ing.arch.et.urb.

Ivana Bubić, univ.spec.oec  
Mislav Madiraca, mag.eu.fondova  
Matea Bešić, stud.arch



Naziv prostornog plana:

## Prostorni plan uređenja Općine Promina

Naziv kartografskog prikaza prostornog plana:

2.3. Energetski sustav

Mjerilo prikaza:

1:25000

Vrsta postupka:

Postupak izrade i donošenja izmjene i dopune prostornog plana

Faza izrade plana:

Prijedlog prostornog plana za 2. ponovnu javnu raspravu

Oznaka revizije plana:

### Prostor za digitalni potpis

Odgovorna osoba nositelja izrade:

PROČELNIK

Joško Čupić dipl.ing.

Odgovorna osoba stručnog izrađivača:

DIREKTORICA

Maja Madiraca dipl.oec.

Odgovorni voditelj izrade:

Gordana Radman dipl.ing.arh.